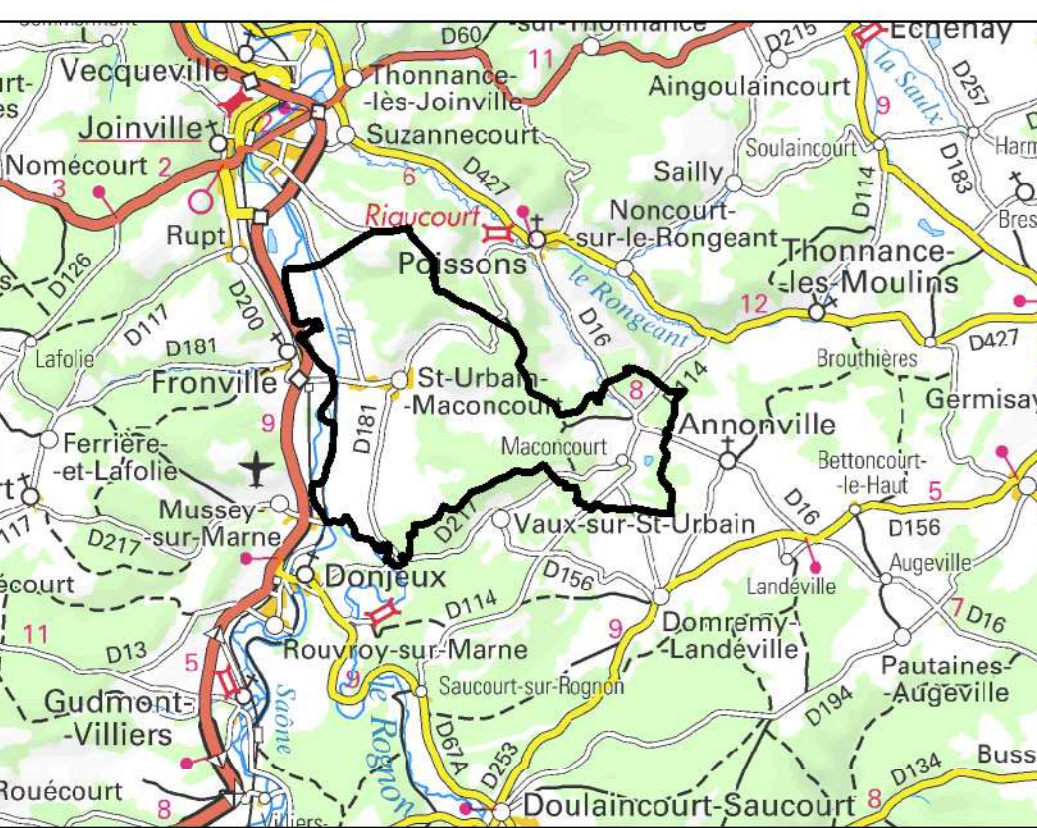




Commune de Saint-Urbain-Maconcourt



Porter à Connaissance de l'État plan des servitudes d'utilité publique

Direction départementale des Territoires de la Haute-Marne

Service Aménagement Durable du Territoire
Bureau des Etudes Territoriales
87, rue du commandant Hoepfner
CS 22827
52903 Chamont cedex 9



n° 2.2

Echelle : 1/10 000

novembre 2013

Légende

- AI Servitudes concernant les terrains riverains des cours d'eau non domaniaux
- ★ ACI Servitudes de protection des monuments historiques
- Monuments historiques
- Périmètre de protection des monuments inscrits
- Périmètre de protection des monuments classés
- EL7 Servitudes d'alignement
- I3 Servitudes relatives à l'établissement des canalisations de distribution et de transport de gaz
- I4 Servitudes relatives aux lignes électriques ("source" : RTE-2012)
- Servitudes lignes
- Servitudes poteaux
- Lignes
- Poste de transformation
- Portiques et points de piquage du réseau
- PTS Servitudes relatives aux réseaux de télécommunications
- Limite communale